

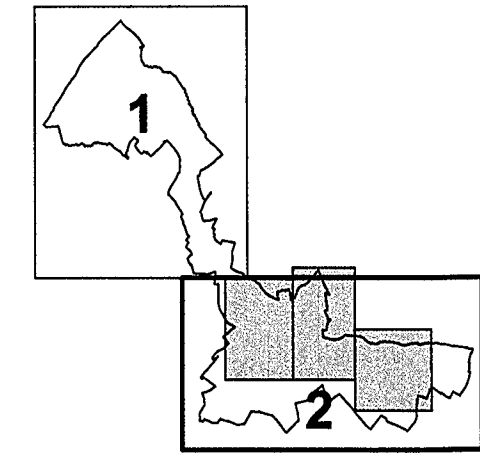


- Plan Local d'Urbanisme -

COMMUNAUTE DE COMMUNES DU SOULTZERLAND
 HOFFEN, KEFFENACH, MEMMELSHOFFEN, RETSCHWILLER, SCHOENENBOURG, SOULTZ-SOUS-FORETS, SURBOURG

COMMUNE DE SOULTZ-SOUS-FORETS


PLAN DE REGLEMENT 2 AU 1/5000



REVISION N°1
Approbation

VU POUR ETRE ANNEXE A LA DELIBERATION DU 06 SEP. 2012

A HOHWILLER
Le 10 SEP. 2012
Le Président Charles GRAF



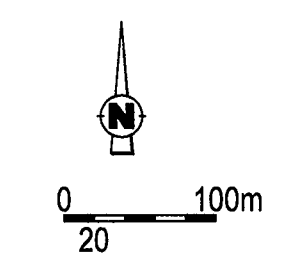
DIRECTION TERRITORIALE D'AMENAGEMENT DU TERRITOIRE
 100 rue de la République - F-57000 Metz
 03 87 37 40 00 - www.dta-tri.fr

OTE Ingénierie
 FREY-GOBYN Arch. urba.

PLAN 1 AU 1/2000

PLAN 2 AU 1/2000

KUTZENHAUSEN



HOFFEN

KUTZENHAUSEN

HOFFEN

SURBOURG

BETSCHDORF

BETSCHDORF

PLAN 3 AU 1/2000

PRESCRIPTIONS EDICTEES PAR LE PLU

1- LE ZONAGE

- Limite de zone ou limite de secteur de zone
- UA** Désignation de zone
- Aa** Désignation de secteur de zone

2 - LES EMPLACEMENTS RESERVES

- 1** Numéro
- 15** Emprise de l'emplacement réservé
- Voie publique, ouvrage public, projet d'intérêt général ou espaces verts à créer ou à élargir

3 - LES AUTRES PRESCRIPTIONS

- Recul des constructions par rapport à l'axe de la voie

RENSEIGNEMENTS DIVERS

- Secteur soumis au risque d'inondation (crue centennale)
- Servitude de projet

ELEMENTS REMARQUABLES

- Élément remarquable du paysage
- Secteur à protéger

