


Plan des annexes et des Servitudes d'Utilité Publique

Au 1/5000

REVISION N°1
Approbation

VU POUR ETRE ANNEXE
 A LA REGLEMENTATION DU
 PLU
 LE 23 JAN. 2012
 A HOEWILLER
 LE 24 JAN. 2012


LE PRESIDENT
 Christel GRAF



Perimètres de protection
modifiés
APPROBATION

VU POUR ETRE ANNEXE
 A LA REGLEMENTATION DU
 PLU
 LE 24 JAN. 2012

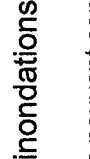
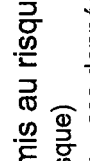
LE PRESIDENT





DIRECTION TERRITORIALE
 D'AMENAGEMENT DU TERRITOIRE
 ET DE TRANSPORTS COLLECTIFS
 DE LA REGION DE STRASBOURG


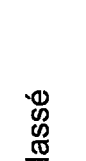



Revisé n°1
 Théorie du 23 Janvier 2012

1. ANNEXES

-  Secteurs exposés au risque d'inondations
-  Avicissement : « ces domaines ne peuvent constituer à elles seules un ensemble cohérent et ne sont pas suffisamment représentatives à une plus grande échelle que le 1/250 000 les cartes de planification » en espérant obtenir une meilleure précision de lecture.

-  Secteur exposé aux nuisances acoustiques d'infrastructures de transport terrestre

2. SERVITUDES D'UTILITE PUBLIQUE

- AC1 Monument historique :
 -  Monument classé
 -  Monument inscrit
-  Périmètre de protection des monuments historiques
-  EL11 Interdiction d'accès des propriétés riveraines des routes express et déviations d'agglomération
-  T1 Chemin de fer

